



РЕЖЕВСКОЙ ГОРОДСКОЙ ОКРУГ
МУНИЦИПАЛЬНОЕ АВТОНОМНОЕ ОБЩЕОБРАЗОВАТЕЛЬНОЕ УЧРЕЖДЕНИЕ
СРЕДНЯЯ ОБЩЕОБРАЗОВАТЕЛЬНАЯ ШКОЛА № 44

ПАСПОРТ ДОРОЖНОЙ БЕЗОПАСНОСТИ



2022 год

СОГЛАСОВАН:

УТВЕРЖДЕН:

Глава Заместитель главы администрации
по социальным вопросам РГО

Директор
МАОУ СОШ № 44

_____ Е. Ю. СМЕТАНИНА

_____ Л. В. ВОРОБЬЕВА

« _____ » _____ 2022 года

« _____ » _____ 2022 года

ПАСПОРТ ДОРОЖНОЙ БЕЗОПАСНОСТИ

МУНИЦИПАЛЬНОГО АВТОНОМНОГО ОБЩЕОБРАЗОВАТЕЛЬНОГО УЧРЕЖДЕНИЯ
СРЕДНЯЯ ОБЩЕОБРАЗОВАТЕЛЬНАЯ ШКОЛА № 44

СОГЛАСОВАН:

ВРИО начальника ОГИБДД ОМВД России
по Режевскому району
капитан полиции

_____ Д. В. СЕДЕЛЬНИК

« _____ » _____ 2022 года

СОДЕРЖАНИЕ

№ п/п	Наименование раздела	Номер листа
1	Титульный лист	1
2	Лист согласования	2
3	Содержание	3
4	Общие данные	4 - 5
5	Пояснительная записка	
5.1	Характеристика территории и путей подхода к образовательному учреждению	6
5.2	Схемы, приведенные в паспорте дорожной безопасности образовательного учреждения	7
5.3	Схема района расположения МАОУ СОШ № 44	8
5.4	Схемы организации дорожного движения в районе расположения МАОУ СОШ № 44	9
5.5	Карточка № 1 нерегулируемого наземного пешеходного перехода	10
5.6	Карточка № 2 регулируемого наземного пешеходного перехода	11
5.7	Карточка № 3 нерегулируемого наземного пешеходного перехода	12
5.8	Карточка № 4 нерегулируемого наземного пешеходного перехода	13
5.9	Карточка № 5 нерегулируемого наземного пешеходного перехода	14
5.10	Карточка № 6 нерегулируемого наземного пешеходного перехода	15
5.11	Карточка № 7 нерегулируемого наземного пешеходного перехода	16
5.12	Карточка № 8 нерегулируемого наземного пешеходного перехода	17
5.13	Схема путей движения транспортных средств к местам погрузки-разгрузки и безопасных путей движения детей	18
6	Обеспечение безопасности перевозок детей специальным транспортным средством (автобусом)	
6.1	Общие данные	19 - 20
6.2	Схема безопасного расположения автобусных остановок	21
6.3	Схема маршрутов движения автобусов	22
6.4	Карточка № 1 остановки общественного транспорта (автобуса)	23
6.5	Карточка № 2 остановки общественного транспорта (автобуса)	24
7	Обеспечение безопасности детей при производстве дорожных ремонтно-строительных работ	25
8	Приложения	
8.1	Приложение № 1. Форма информационной карточки перевозок детей специальным транспортным средством (автобусом)	26
ПАСПОРТ ДОРОЖНОЙ БЕЗОПАСНОСТИ		СОДЕРЖАНИЕ 3

ОБЩИЕ ДАННЫЕ

Полное наименование образовательного учреждения:	Муниципальное автономное общеобразовательное учреждение «Средняя общеобразовательная школа № 44»	
Сокращенное наименование образовательного учреждения:	МАОУ СОШ № 44	
Юридический, фактический и почтовый адреса:	Россия, 623751 , Свердловская область, город Реж, улица Строителей, дом 13.	
Руководители образовательного учреждения:		
Директор школы	Воробьева Лариса Викторовна	8 (34364) 3-34-13 8 902 445-31-63
Заместитель директора по учебно-воспитательной работе	Маслакова Людмила Викторовна	8 (34364) 3-34-55
Заместитель директора по учебно-воспитательной работе	Якимова Галина Юрьевна	8 (34364) 3-34-55 доб. (1)
Заместитель директора по воспитательной работе	Ишкова Наталия Валерьевна	8 (34364) 3-34-55 доб. (4)
Ответственный работник за мероприятия по профилактике детского травматизма:		
Преподаватель-организатор ОБЖ	Кирюшкина Наталия Михайловна	8 950 561-86-79
Ответственный работник муниципального органа управления:		
Инженер по охране труда Управления образования Администрации Режевского городского округа	Сотникова Анастасия Владимировна	8 (34364) 3-25-33 (доб. 31)
Ответственные работники Государственной инспекции безопасности дорожного движения:		
инспектор ОВ ДПС ОГИБДД Росси по Режевскому району старший лейтенант полиции	Костюнин Артём Сергеевич	8 982 638-37-90
инспектор ОВ ДПС ОГИБДД Росси по Режевскому району младший сержант полиции	Тихомирова Никита Александрович	8 902 449-38-34
Руководитель или ответственный работник дорожно-эксплуатационной организации, осуществляющей содержание улично- дорожной сети и содержание технических средств организации дорожного движения:		
Директор Муниципального казенного учреждения «Управление городским хозяйством»	Вавилов Андрей Валерьевич	8 (34364) 3-60-02 8 (34364) 3-60-04 8 (34364) 3-60-05

Территории Режевского городского округа, закреплённые за учреждением образования:	пос. Заводской, ст. Стриганово, пос. 5 участок, ул. Строителей, ул. Калинина дома №1 ÷ №20, ул. Черняховского дома №1 ÷ №13, пер. Черняховского.
Количество учащихся:	786 человек.
Наличие уголка БДД:	- на 1-ом этаже здания школы;
Наличие класса по БДД:	отсутствует.
Наличие автогородка (площадки) по БДД:	отсутствует.
Наличие автобуса:	отсутствует.
Время занятий в образовательном учреждении:	08:00 – 14:40, за исключением суббот, воскресений и праздничных дней.
Номера телефонов экстренных оперативных служб:	
Единый номер экстренных оперативных служб:	112
54 Пожарно-спасательный отряд федеральной противопожарной службы Государственной противопожарной службы Главного управления МЧС России по Свердловской области 223 пожарно-спасательная часть	01, 8 (34364) 3-53-01
Отдел Министерства внутренних дел по Режевскому району	02, 8 (34364) 3-23-61
Управление Федеральной службы безопасности России по Свердловской области	8 (343) 358-82-92
Отделение скорой медицинской помощи ГАУЗ «Режевская ЦРБ»	03, 103, 8 (34364) 3-83-87
Филиал ФБУЗ «Центр гигиены и эпидемиологии в Свердловской области в г. Алапаевск, Алапаевском, Артемовском и Режевском районах»	8 (34364) 3-11-09 8 (34364) 3-18-66 8 (34364) 2-54-80
Единая диспетчерская служба (ЕДДС) Режевского городского округа	112, 8 (34364) 3-52-65
ОАО «ГАЗЭКС»	04, 8 (34364) 3-14-33
ОАО «Режевские электрические сети»	8 (34364) 3-29-22

Место расположения
МАОУ СОШ № 44: территория, расположенная между ул. Калинина,
ул. Строителей и зелеными зонами;

Наличие ограждения территории
МАОУ СОШ № 44: есть, соответствует проектной документации на
строительство, удовлетворительное.

Наличие, оборудование и состояние въездных
ворот, калиток:

основная калитка:	в наличии, удовлетворительное;
ворота:	в наличии, удовлетворительное;
запирающие устройства:	в наличии, удовлетворительное;
шлагбаум:	нет, не требуется;
дорожный знак 3.2:	в наличии, удовлетворительное;
запасные ворота (без калитки):	в наличии, удовлетворительное;
калитка:	нет, не требуется;
запирающие устройства:	есть, удовлетворительное;
шлагбаум:	нет, не требуется;
дорожный знак 3.2:	отсутствует;

Виды и состояние дорожного покрытия
входов и въездов на территорию, проездов и
проходов к хозяйственным постройкам и
площадкам сбора мусора: твёрдое покрытие из асфальтобетона;
состояние удовлетворительное.

Наличие и состояние парковок (парковочных
мест), в непосредственной близости от места
размещения МАОУ СОШ № 44: есть, гравийная площадка для парковки автомобилей,
с въездом со стороны ул. Строителей.

Наличие и состояние автобусных остановок, в
непосредственной близости от места
размещения МАОУ СОШ № 44: - существуют, по ул. Калинина, в районе пересечения с
ул. Строителей:
- с чётной стороны, остановка «Стройгородок»,
состояние удовлетворительное;
- нечётной стороны, остановка «Стройгородок»,
состояние удовлетворительное.

Наличие и виды пешеходных переходов в
районе расположения МАОУ СОШ № 44: регулируемые наземные:
- на пересечении ул. Калинина и ул. Строителей;
нерегулируемые наземные:
- ул. Строителей, в непосредственной близости от
въезда в МАОУ СОШ № 44;
- на пересечении ул. Калинина и ул. Строителей
(через ул. Строителей);
- ул. Калинина, в районе домов № 12/2 и № 19;
- ул. Калинина, на пересечении с ул. Пятилетки(через
ул. Калинина (2 шт.), через ул. Пятилетки (2 шт.)).

Наличие и состояние наружного освещения
проезжей части, на подходах
к МАОУ СОШ № 44: - в наличии, удовлетворительное.

ПОЯСНИТЕЛЬНАЯ ЗАПИСКА

В настоящем паспорте приведены следующие схемы:

1. Схема района расположения МАОУ СОШ № 44, путей движения транспортных средств и воспитанников, приведена на листе 8.

На схеме указан район расположения образовательного учреждения, наиболее частые пути движения воспитанников от дома, отдаленных остановок маршрутных транспортных средств к образовательному учреждению и обратно, пути движения транспортных средств, пешеходные переходы.

2. Схема организации дорожного движения в районе МАОУ СОШ № 44 приведена на листе 9.

На схеме указаны существующие средства организации дорожного движения. На схеме приведены существующие технические средства организации дорожного движения и технические средства организации дорожного движения, предусмотренные утвержденными проектами организации дорожного движения, а также места расположения остановок маршрутных транспортных средств.

3. На листах 10, 11, 12, 13, 14, 15, 16, 17 приведены карточки пешеходных переходов, расположенных в непосредственной близости от образовательного учреждения и на подходах к ним.

Карточки содержат информацию о месте расположения перехода, его типе, оснащении и состоянии технических средств организации дорожного движения, наличии и состоянии подходов к нему.

5. Схема движения транспортных средств к местам разгрузки (погрузки) и рекомендуемые безопасные пути передвижения детей по территории образовательного учреждения приведена на листе 18.

На схеме указаны пути движения транспортных средств по территории образовательного учреждения, в том числе места погрузки (разгрузки), а также безопасные маршруты движения воспитанников, во время проведения погрузочно-разгрузочных работ и движения транспорта.

6. Схема безопасного расположения автобусных остановок в районе МАДОУ «Детский сад № 5» приведена на листе 21.

На схеме указаны остановки общественного транспорта и подходы от них к образовательному учреждению и обратно.

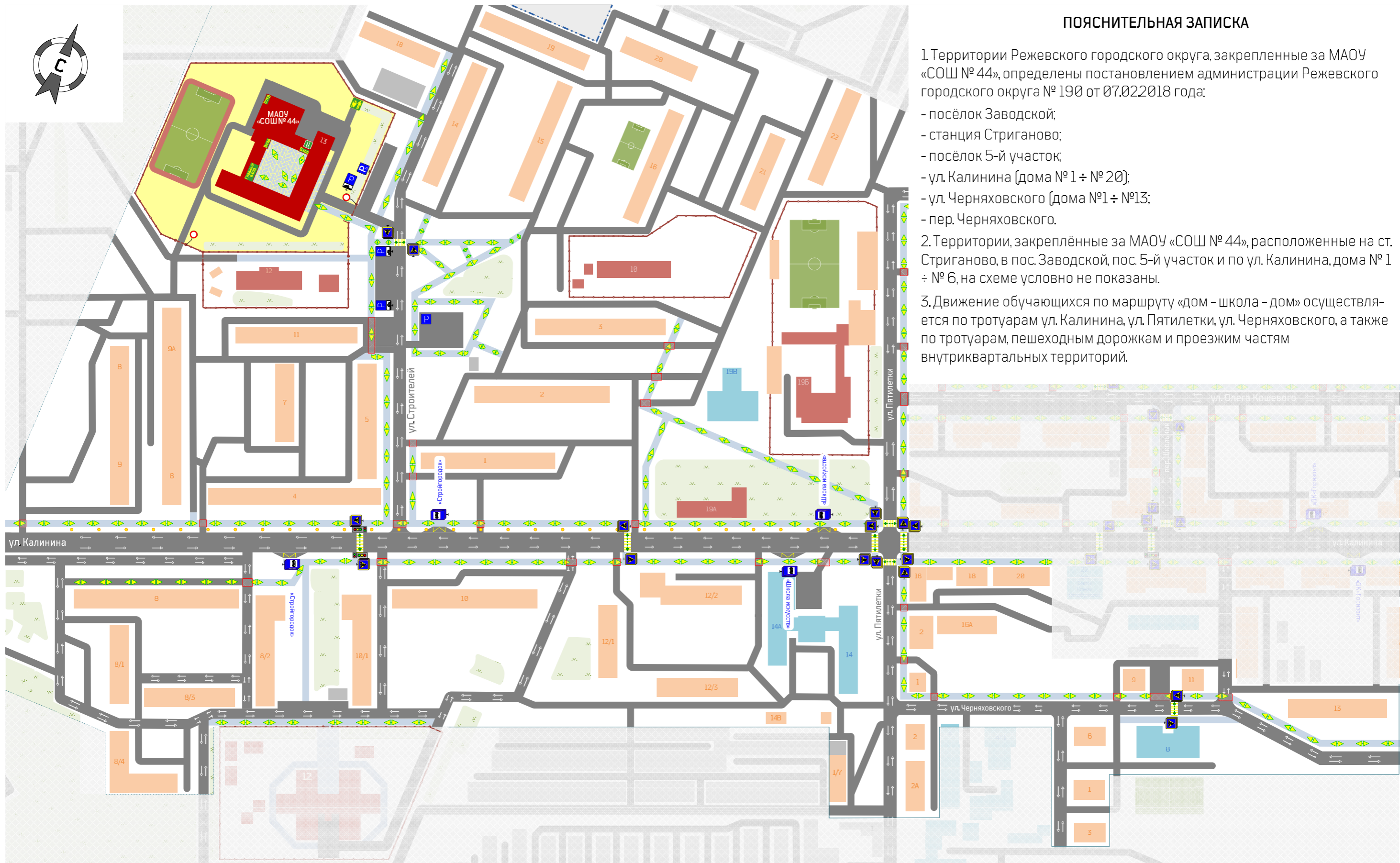
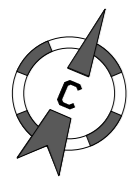
7. На листе 22 приведена схема возможных маршрутов движения автобусов, при перевозке воспитанников автобусами сторонних организаций. На схеме так же приведены возможные безопасные маршруты движения воспитанников к местам посадки-высадки и расположение мест посадки-высадки пассажиров.

8. На листах 22, 24 приведены карточки остановок общественного транспорта (автобусных), расположенных в непосредственной близости от образовательного учреждения.

9. Схема путей движения транспортных средств и воспитанников при проведении дорожных ремонтно-строительных работ вблизи образовательной организации в настоящем паспорте не приводится.

Такие схемы разрабатываются подрядной организацией для каждого случая проведения определенного вида работ согласно нормативным документам действующим в сфере организации и безопасности дорожного движения.

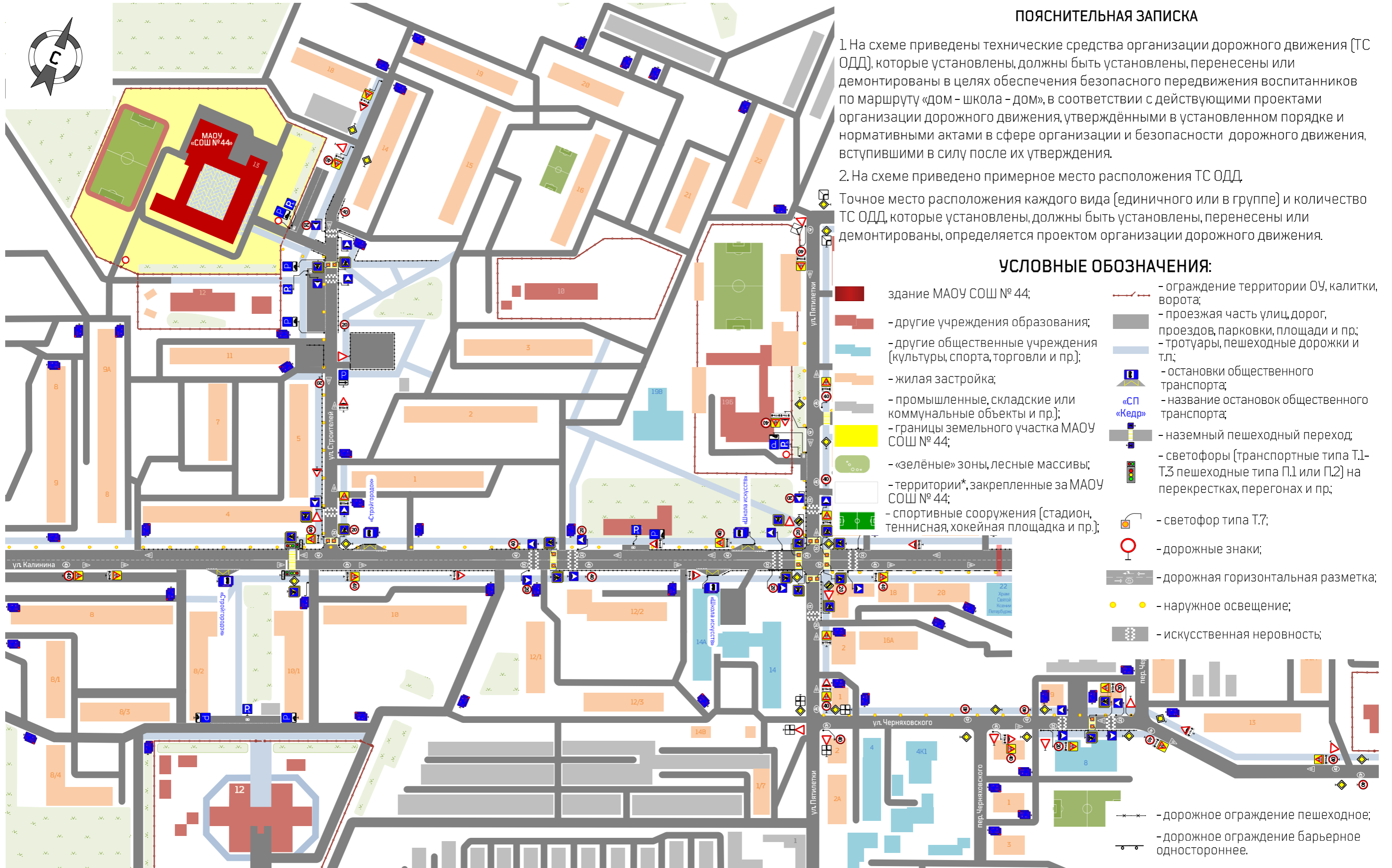
СХЕМА РАСПОЛОЖЕНИЯ МУНИЦИПАЛЬНОГО АВТОНОМНОГО ОБЩЕОБРАЗОВАТЕЛЬНОГО УЧРЕЖДЕНИЯ «СРЕДНЯЯ ОБЩЕОБРАЗОВАТЕЛЬНАЯ ШКОЛА № 44»



ПОЯСНИТЕЛЬНАЯ ЗАПИСКА

1. Территории Режевского городского округа, закрепленные за МАОУ «СОШ № 44», определены постановлением администрации Режевского городского округа № 190 от 07.02.2018 года:
 - посёлок Заводской;
 - станция Стриганово;
 - посёлок 5-й участок;
 - ул. Калинина (дома № 1 ÷ № 20);
 - ул. Чернышевского (дома № 1 ÷ № 13);
 - пер. Чернышевского.
2. Территории, закреплённые за МАОУ «СОШ № 44», расположенные на ст. Стриганово, в пос. Заводской, пос. 5-й участок и по ул. Калинина, дома № 1 ÷ № 6, на схеме условно не показаны.
3. Движение обучающихся по маршруту «дом - школа - дом» осуществляется по тротуарам ул. Калинина, ул. Пятилетки, ул. Чернышевского, а также по тротуарам, пешеходным дорожкам и проезжим частям внутриквартальных территорий.

СХЕМА ОРГАНИЗАЦИИ ДОРОЖНОГО ДВИЖЕНИЯ В РАЙОНЕ МАОУ СОШ № 44



ПОЯСНИТЕЛЬНАЯ ЗАПИСКА

1. На схеме приведены технические средства организации дорожного движения (ТС ОДД), которые установлены, должны быть установлены, перенесены или демонтированы в целях обеспечения безопасного передвижения воспитанников по маршруту «дом - школа - дом», в соответствии с действующими проектами организации дорожного движения, утверждёнными в установленном порядке и нормативными актами в сфере организации и безопасности дорожного движения, вступившими в силу после их утверждения.

2. На схеме приведено примерное место расположения ТС ОДД.

Точное место расположения каждого вида (единичного или в группе) и количество ТС ОДД, которые установлены, должны быть установлены, перенесены или демонтированы, определяется проектом организации дорожного движения.

УСЛОВНЫЕ ОБОЗНАЧЕНИЯ:

- | | | | |
|--|---|--|---|
| | здание МАОУ СОШ № 44; | | - ограждение территории ОУ, калитки, ворота; |
| | - другие учреждения образования; | | - проезжая часть улиц, дорог, проездов, парковки, площади и пр.; |
| | - другие общественные учреждения (культуры, спорта, торговли и пр.); | | - тротуары, пешеходные дорожки и т.п.; |
| | - жилая застройка; | | - остановки общественного транспорта; |
| | - промышленные, складские или коммунальные объекты и пр.); | | - название остановок общественного транспорта; |
| | - границы земельного участка МАОУ СОШ № 44; | | - наземный пешеходный переход; |
| | - «зелёные» зоны, лесные массивы; | | - светофоры (транспортные типа Т.1-Т.3 пешеходные типа П.1 или П.2) на перекрестках, перегонах и пр.; |
| | - территории*, закрепленные за МАОУ СОШ № 44; | | - светофор типа Т.7; |
| | - спортивные сооружения (стадион, теннисная, хоккейная площадка и пр.); | | - дорожные знаки; |
| | | | - дорожная горизонтальная разметка; |
| | | | - наружное освещение; |
| | | | - искусственная неровность; |
| | | | - дорожное ограждение пешеходное; |
| | | | - дорожное ограждение барьерное одностороннее. |

**КАРТОЧКА № 1
НЕРЕГУЛИРУЕМОГО НАЗЕМНОГО ПЕШЕХОДНОГО ПЕРЕХОДА**

Место (зона) расположения пешеходного перехода:	ул. Строителей, в районе МАОУ СОШ № 44;
Тип пешеходного перехода (регулируемый / нерегулируемый):	наземный, нерегулируемый
Наличие и состояние технических средств организации дорожного движения на пешеходном переходе и подходах к нему:	
дорожные знаки 5.19.1, 5.19.2	установлены, удовлетворительное;
искусственные неровности:	существуют, удовлетворительное;
дорожные знаки 5.20:	существуют, удовлетворительное;
дорожные знаки 3.24 «20»:	отсутствуют, требуется установить;
дорожные знаки 1.23 (повторные), с табличкой 8.2.1:	существуют, требуется установить согласно требований ГОСТ Р 52289-2019;
дорожные знаки 1.17 с табличкой 8.2.1:	существуют, требуется установить согласно требований ГОСТ Р 52289-2019;
дорожные знаки 1.23 (основные):	существуют, требуется установить согласно требований ГОСТ Р 52289-2019;
пешеходное ограждение ограничивающее перильного типа:	установлено частично, удовлетворительное;
светофоры типа П.1:	нет, не требуется;
светофоры типа Т.7:	существуют, удовлетворительное;
горизонтальная дорожная разметка:	
линия 1.1, материал:	нет, не требуется;
линии 1.14.1 на «желтом фоне», материал:	сезонное нанесение, краска;
линии 1.25, материал:	сезонное нанесение, краска;
символы 1.24.1, материал:	сезонное нанесение, краска;
символы 1.24.2, материал:	сезонное нанесение, краска.
Наличие и состояние подходов к пешеходному переходу, материал покрытия:	- в наличии, с обеих сторон, удовлетворительное, асфальтобетон.
Наличие и состояние наружного освещения пешеходного перехода:	существуют, удовлетворительное;
Другие (дополнительные) средства организации дорожного движения:	- отсутствуют.

КАРТОЧКА № 2
НЕРЕГУЛИРУЕМОГО НАЗЕМНОГО ПЕШЕХОДНОГО ПЕРЕХОДА

Место (зона) расположения пешеходного перехода:	ул. Калинина, в районе пересечения с ул. Строителей (через ул. Строителей);
Тип пешеходного перехода (регулируемый / нерегулируемый):	наземный, нерегулируемый;
Наличие и состояние технических средств организации дорожного движения на пешеходном переходе и подходах к нему:	
дорожные знаки 5.19.1, 5.19.2	установлены, удовлетворительное;
искусственные неровности:	установлена со стороны дома № 1,, удовлетворительное;
дорожные знаки 5.20:	установлены, удовлетворительное;
дорожные знаки 3.24 «20»:	установлен, требуется переустановить; отсутствуют, требуется установить;
дорожные знаки 1.23 (повторные), с табличкой 8.2.1:	отсутствуют, требуется установить;
дорожные знаки 1.17 с табличкой 8.2.1:	отсутствуют, требуется установить;
дорожные знаки 1.23 (основные):	отсутствуют, требуется установить;
пешеходное ограждение ограничивающее перильного типа:	установлено частично, требуется установить;
светофоры типа П.1:	нет, не требуется;
светофоры типа Т.7:	отсутствуют, требуется установить;
горизонтальная дорожная разметка:	
линия 1.1, материал:	сезонное нанесение, краска;
линии 1.14.1 на «желтом фоне», материал:	сезонное нанесение, краска;
линии 1.25, материал:	сезонное нанесение, краска;
символы 1.24.1, материал:	сезонное нанесение, краска;
символы 1.24.2, материал:	сезонное нанесение, краска.
Наличие и состояние подходов к пешеходному переходу, материал покрытия:	- в наличии, с обеих сторон, удовлетворительное, асфальтобетон.
Наличие и состояние наружного освещения пешеходного перехода:	- в наличии, с нечётной стороны ул. Калинина, удовлетворительное.
Другие (дополнительные) средства организации дорожного движения:	- отсутствуют.

КАРТОЧКА № 3
РЕГУЛИРУЕМОГО НАЗЕМНОГО ПЕШЕХОДНОГО ПЕРЕХОДА

Место (зона) расположения пешеходного перехода:	ул. Калинина, в районе пересечения с ул. Строителей (через ул. Калинина);
Тип пешеходного перехода (регулируемый / нерегулируемый):	наземный, регулируемый
Наличие и состояние технических средств организации дорожного движения на пешеходном переходе и подходах к нему:	
дорожные знаки 5.19.1, 5.19.2	установлены, удовлетворительное;
искусственные неровности:	отсутствуют, не требуется;
дорожные знаки 5.20:	отсутствуют, не требуется;
дорожные знаки 3.24 «20»:	отсутствуют, не требуется;
дорожные знаки 1.23 (повторные), с табличкой 8.2.1:	установлены, требуется уточнить расположение и значение на табличке 8.2.1;
дорожные знаки 1.17 с табличкой 8.2.1:	отсутствуют, не требуется;
дорожные знаки 1.23 (основные):	установлены, требуется уточнить расположение;
пешеходное ограждение ограничивающее перильного типа:	установлено, удовлетворительное;
светофоры типа П.1:	установлены, удовлетворительное;
светофоры типа Т.7:	отсутствуют, не требуется;
горизонтальная дорожная разметка:	
линия 1.1, материал:	сезонное нанесение, краска;
линии 1.14.1 на «желтом фоне», материал:	сезонное нанесение, краска;
линии 1.25, материал:	сезонное нанесение, краска;
символы 1.24.1, материал:	сезонное нанесение, краска;
символы 1.24.2, материал:	сезонное нанесение, краска.
Наличие и состояние подходов к пешеходному переходу, материал покрытия:	- в наличии, с обеих сторон, удовлетворительное, асфальтобетон.
Наличие и состояние наружного освещения пешеходного перехода:	отсутствует, требуется установить;
Другие (дополнительные) средства организации дорожного движения:	- отсутствуют.

КАРТОЧКА № 4
НЕРЕГУЛИРУЕМОГО НАЗЕМНОГО ПЕШЕХОДНОГО ПЕРЕХОДА

Место (зона) расположения пешеходного перехода:	ул. Калинина, в районе домов № 12/2 и №19 (переход через ул. Калинина);
Тип пешеходного перехода (регулируемый / нерегулируемый):	наземный, нерегулируемый;
Наличие и состояние технических средств организации дорожного движения на пешеходном переходе и подходах к нему:	
дорожные знаки 5.19.1, 5.19.2	установлены, удовлетворительное;
искусственные неровности:	отсутствуют, требуется установить;
дорожные знаки 5.20:	отсутствуют, требуется установить;
дорожные знаки 3.24 «20»:	отсутствуют, требуется установить;
дорожные знаки 1.23 (повторные), с табличкой 8.2.1:	отсутствуют, требуется установить;
дорожные знаки 1.17 с табличкой 8.2.1:	отсутствуют, требуется установить;
дорожные знаки 1.23 (основные):	отсутствуют, требуется установить;
пешеходное ограждение ограничивающее перильного типа:	отсутствуют, требуется установить;
светофоры типа П.1:	нет, не требуется;
светофоры типа Т.7:	отсутствуют, требуется установить;
горизонтальная дорожная разметка:	
линия 1.1, материал:	сезонное нанесение, краска;
линии 1.14.1 на «желтом фоне», материал:	сезонное нанесение, краска;
линии 1.25, материал:	сезонное нанесение, краска;
символы 1.24.1, материал:	сезонное нанесение, краска;
символы 1.24.2, материал:	сезонное нанесение, краска.
Наличие и состояние подходов к пешеходному переходу, материал покрытия:	- в наличии, с обеих сторон, удовлетворительное, асфальтобетон.
Наличие и состояние наружного освещения пешеходного перехода:	- в наличии, с нечётной стороны ул. Калинина, удовлетворительное.
Другие (дополнительные) средства организации дорожного движения:	- отсутствуют.

КАРТОЧКА № 5
НЕРЕГУЛИРУЕМОГО НАЗЕМНОГО ПЕШЕХОДНОГО ПЕРЕХОДА

Место (зона) расположения пешеходного перехода:	ул. Калинина, на пересечении с ул. Пятилетки (переход через ул. Калинина, со стороны ул. Строителей);
Тип пешеходного перехода (регулируемый / нерегулируемый):	наземный, нерегулируемый;
Наличие и состояние технических средств организации дорожного движения на пешеходном переходе и подходах к нему:	
дорожные знаки 5.19.1, 5.19.2	установлены, удовлетворительное;
искусственные неровности:	отсутствуют, требуется установить;
дорожные знаки 5.20:	отсутствуют, требуется установить;
дорожные знаки 3.24 «20»:	отсутствуют, требуется установить;
дорожные знаки 1.23 (повторные), с табличкой 8.2.1:	отсутствуют, требуется установить;
дорожные знаки 1.17 с табличкой 8.2.1:	отсутствуют, требуется установить;
дорожные знаки 1.23 (основные):	отсутствуют, требуется установить;
пешеходное ограждение ограничивающее перильного типа:	отсутствуют, требуется установить;
светофоры типа П.1:	нет, не требуется;
светофоры типа Т.7:	отсутствуют, требуется установить;
горизонтальная дорожная разметка:	
линия 1.1, материал:	сезонное нанесение, краска;
линии 1.14.1 на «желтом фоне», материал:	сезонное нанесение, краска;
линии 1.25, материал:	сезонное нанесение, краска;
символы 1.24.1, материал:	сезонное нанесение, краска;
символы 1.24.2, материал:	сезонное нанесение, краска.
Наличие и состояние подходов к пешеходному переходу, материал покрытия:	- в наличии, с обеих сторон, удовлетворительное, асфальтобетон.
Наличие и состояние наружного освещения пешеходного перехода:	- в наличии, с нечётной стороны ул. Калинина, удовлетворительное.
Другие (дополнительные) средства организации дорожного движения:	- отсутствуют.

КАРТОЧКА № 6
НЕРЕГУЛИРУЕМОГО НАЗЕМНОГО ПЕШЕХОДНОГО ПЕРЕХОДА

Место (зона) расположения пешеходного перехода:	ул. Калинина, на пересечении с ул. Пятилетки (переход через ул. Калинина, со стороны пер. Школьный);
Тип пешеходного перехода (регулируемый / нерегулируемый):	наземный, нерегулируемый;
Наличие и состояние технических средств организации дорожного движения на пешеходном переходе и подходах к нему:	
дорожные знаки 5.19.1, 5.19.2	установлены, удовлетворительное;
искусственные неровности:	отсутствуют, требуется установить;
дорожные знаки 5.20:	отсутствуют, требуется установить;
дорожные знаки 3.24 «20»:	отсутствуют, требуется установить;
дорожные знаки 1.23 (повторные), с табличкой 8.2.1:	отсутствуют, требуется установить;
дорожные знаки 1.17 с табличкой 8.2.1:	отсутствуют, требуется установить;
дорожные знаки 1.23 (основные):	отсутствуют, требуется установить;
пешеходное ограждение ограничивающее перильного типа:	отсутствуют, требуется установить;
светофоры типа П.1:	нет, не требуется;
светофоры типа Т.7:	отсутствуют, требуется установить;
горизонтальная дорожная разметка:	
линия 1.1, материал:	сезонное нанесение, краска;
линии 1.14.1 на «желтом фоне», материал:	сезонное нанесение, краска;
линии 1.25, материал:	сезонное нанесение, краска;
символы 1.24.1, материал:	сезонное нанесение, краска;
символы 1.24.2, материал:	сезонное нанесение, краска.
Наличие и состояние подходов к пешеходному переходу, материал покрытия:	- в наличии, с обеих сторон, удовлетворительное, асфальтобетон.
Наличие и состояние наружного освещения пешеходного перехода:	- в наличии, с чётной стороны ул. Калинина, удовлетворительное.
Другие (дополнительные) средства организации дорожного движения:	- отсутствуют.

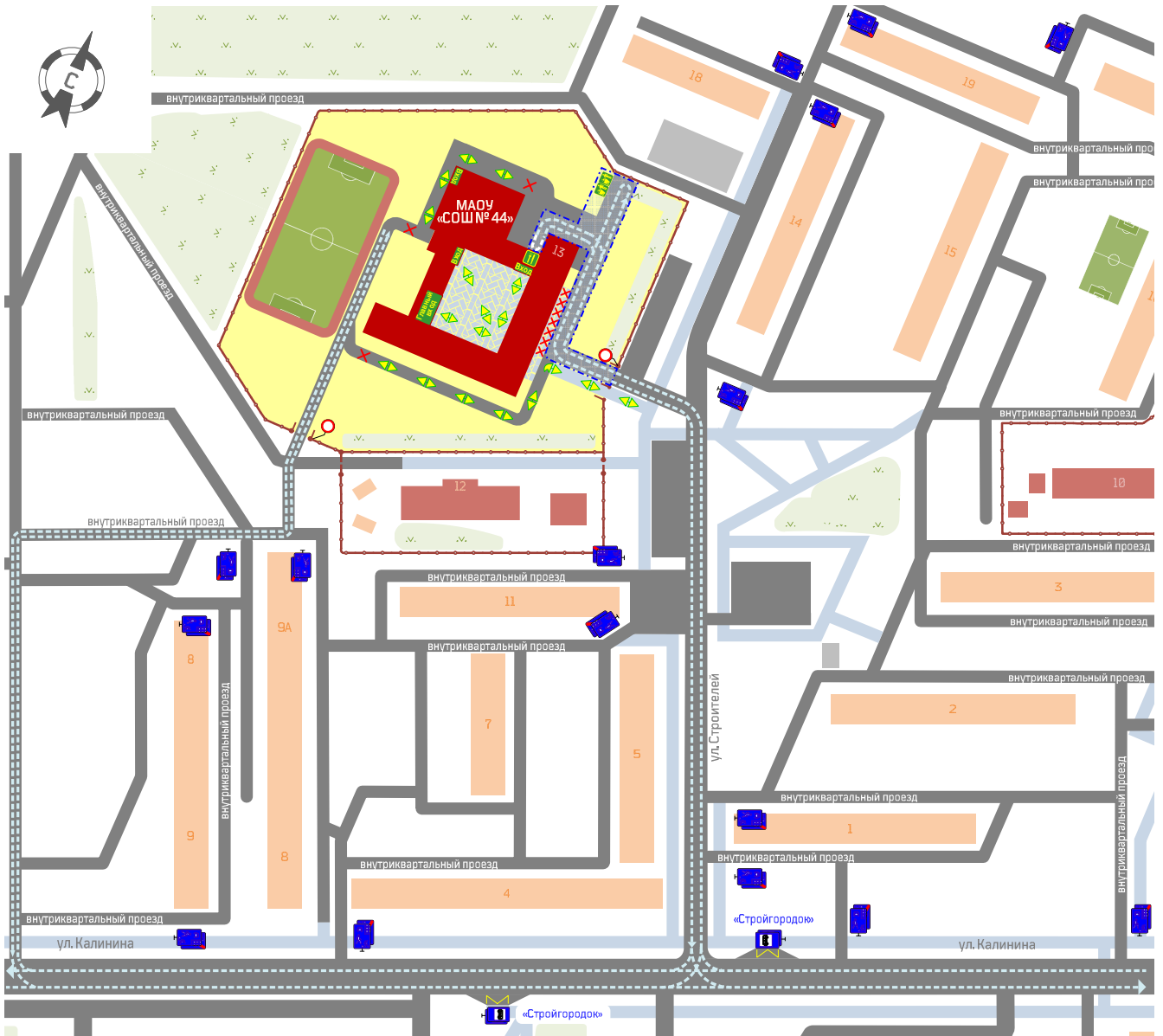
КАРТОЧКА № 7
НЕРЕГУЛИРУЕМОГО НАЗЕМНОГО ПЕШЕХОДНОГО ПЕРЕХОДА

Место (зона) расположения пешеходного перехода:	ул. Пятилетки, на пересечении с ул. Калинина (переход через ул.Пятилетки, со стороны ул. Черняховского);
Тип пешеходного перехода (регулируемый / нерегулируемый):	наземный, нерегулируемый;
Наличие и состояние технических средств организации дорожного движения на пешеходном переходе и подходах к нему:	
дорожные знаки 5.19.1, 5.19.2	установлены, удовлетворительное;
искусственные неровности:	отсутствуют, требуется установить;
дорожные знаки 5.20:	отсутствуют, требуется установить;
дорожные знаки 3.24 «20»:	отсутствуют, требуется установить;
дорожные знаки 1.23 (повторные), с табличкой 8.2.1:	отсутствуют, требуется установить;
дорожные знаки 1.17 с табличкой 8.2.1:	отсутствуют, требуется установить;
дорожные знаки 1.23 (основные):	отсутствуют, требуется установить;
пешеходное ограждение ограничивающее перильного типа:	отсутствуют, требуется установить;
светофоры типа П.1:	нет, не требуется;
светофоры типа Т.7:	отсутствуют, требуется установить;
горизонтальная дорожная разметка:	
линия 1.1, материал:	сезонное нанесение, краска;
линии 1.14.1 на «желтом фоне», материал:	сезонное нанесение, краска;
линии 1.25, материал:	сезонное нанесение, краска;
символы 1.24.1, материал:	сезонное нанесение, краска;
символы 1.24.2, материал:	сезонное нанесение, краска.
Наличие и состояние подходов к пешеходному переходу, материал покрытия:	- в наличии, с обеих сторон, удовлетворительное, асфальтобетон.
Наличие и состояние наружного освещения пешеходного перехода:	- в наличии, с нечётной стороны ул. Калинина, удовлетворительное.
Другие (дополнительные) средства организации дорожного движения:	- отсутствуют.

**КАРТОЧКА № 8
НЕРЕГУЛИРУЕМОГО НАЗЕМНОГО ПЕШЕХОДНОГО ПЕРЕХОДА**

Место (зона) расположения пешеходного перехода:	ул. Пятилетки, на пересечении с ул. Калинина (переход через ул. Пятилетки, со стороны ул. О. Кошевого);
Тип пешеходного перехода (регулируемый / нерегулируемый):	наземный, нерегулируемый;
Наличие и состояние технических средств организации дорожного движения на пешеходном переходе и подходах к нему:	
дорожные знаки 5.19.1, 5.19.2	установлены, удовлетворительное;
искусственные неровности:	отсутствуют, требуется установить;
дорожные знаки 5.20:	отсутствуют, требуется установить;
дорожные знаки 3.24 «20»:	отсутствуют, требуется установить;
дорожные знаки 1.23 (повторные), с табличкой 8.2.1:	отсутствуют, требуется установить;
дорожные знаки 1.17 с табличкой 8.2.1:	отсутствуют, требуется установить;
дорожные знаки 1.23 (основные):	отсутствуют, требуется установить;
пешеходное ограждение ограничивающее перильного типа:	отсутствуют, требуется установить;
светофоры типа П.1:	нет, не требуется;
светофоры типа Т.7:	отсутствуют, требуется установить;
горизонтальная дорожная разметка:	
линия 1.1, материал:	сезонное нанесение, краска;
линии 1.14.1 на «желтом фоне», материал:	сезонное нанесение, краска;
линии 1.25, материал:	сезонное нанесение, краска;
символы 1.24.1, материал:	сезонное нанесение, краска;
символы 1.24.2, материал:	сезонное нанесение, краска.
Наличие и состояние подходов к пешеходному переходу, материал покрытия:	- в наличии, с обеих сторон, удовлетворительное, асфальтобетон.
Наличие и состояние наружного освещения пешеходного перехода:	- в наличии, с нечётной стороны ул. Калинина, удовлетворительное.
Другие (дополнительные) средства организации дорожного движения:	- отсутствуют.

СХЕМА ПУТИ ДВИЖЕНИЯ ТРАНСПОРТНЫХ СРЕДСТВ К МЕСТАМ ПОГРУЗКИ-РАЗГРУЗКИ И РЕКОМЕНДУЕМЫЕ БЕЗОПАСНЫЕ ПУТИ ДВИЖЕНИЯ ДЕТЕЙ ПО ТЕРРИТОРИИ МАОУ СОШ № 44



УСЛОВНЫЕ ОБОЗНАЧЕНИЯ:

- здание МАОУ СОШ № 44;
- территория МАОУ СОШ № 44;
- другие учреждения образования;
- жилая застройка;
- промышленные, складские или коммунальные объекты, хозяйственные и прочие постройки;
- «зелёные» зоны, лесные массивы;
- проезжая часть улиц, дорог, проездов, парковки и пр.;
- тротуары, пешеходные дорожки и т.п.;
- остановки общественного транспорта;
- «СП «Кедр» - название остановок общественного транспорта;
- знаки дорожные;
- ограждение территории образовательного учреждения, калитки, ворота;

- безопасные пути движения учащихся и персонала;
- пути движения транспортных средств;
- зона проведения погрузочно-разгрузочных работ;
- места погрузки-разгрузки.

ПОЯСНИТЕЛЬНАЯ ЗАПИСКА

1. Доставка грузов к МАОУ СОШ № 44 осуществляется со стороны ул. Строителей.
2. Погрузка-разгрузка продуктов питания, материалов, оборудования и твердых коммунальных отходов осуществляется во внутреннем дворе здания МАОУ СОШ № 44.
3. При движении транспортных средств по территории МАОУ СОШ № 44, а так же, при проведении погрузочно-разгрузочных работ следует исключить пересечение путей движения учащихся и транспортных средств, а также нахождение учащихся в зоне проведения погрузочно-разгрузочных работ во внутреннем дворе.

ОБЕСПЕЧЕНИЕ БЕЗОПАСНОСТИ ПЕРЕВОЗОК ДЕТЕЙ СПЕЦИАЛЬНЫМ ТРАНСПОРТНЫМ СРЕДСТВОМ (АВТОБУСОМ)

ОБЩИЕ СВЕДЕНИЯ

(заполняется при наличии собственного автобуса в образовательном учреждении)

Марка: _____

Модель: _____

Государственный регистрационный знак: _____

Год выпуска: _____

Количество мест в автобусе: _____

Соответствие конструкции требованиям, предъявляемым к школьным автобусам:

1. СВЕДЕНИЯ О ВОДИТЕЛЕ (ЯХ) АВТОБУСА (СОВ)

Фамилия, Имя, Отчество	Дата принятия на работу	Стаж вождения ТС категории «D»	Дата предстоящего медицинского осмотра	Период проведения стажировки	Сроки повышения квалификации	Допущенные нарушения ПДД

2. ОРГАНИЗАЦИОННО-ТЕХНИЧЕСКОЕ ОБЕСПЕЧЕНИЕ

Лицо, ответственное за обеспечение безопасности дорожного движения

Фамилия, Имя, Отчество: _____

Должность: _____

Дата назначения: _____

Дата переаттестации: _____

Организация проведения предрейсового медицинского осмотра водителя (ей)

Предрейсовый медицинский осмотр водителей осуществляет: _____

_____ на основании: _____

действительного до: _____

Организация проведения предрейсового технического осмотра транспортного средства

Предрейсовый технический осмотр транспортного средства
осуществляет: _____

на основании: _____

действительного до: _____

Дата очередного технического осмотра: _____

Место стоянки автобуса в нерабочее время: _____

меры, исключающие несанкционированное использование: _____

3. СВЕДЕНИЯ О ВЛАДЕЛЬЦЕ АВТОБУСА

Юридический адрес владельца: _____

Юридический адрес владельца: _____

Фактический адрес владельца: _____

Телефон ответственного лица: _____

**4. СВЕДЕНИЯ ОБ ОРГАНИЗАЦИЯХ, ОСУЩЕСТВЛЯЮЩИХ ПЕРЕВОЗКУ ДЕТЕЙ
СПЕЦИАЛЬНЫМ ТРАНСПОРТНЫМ СРЕДСТВОМ (АВТОБУСОМ)**

(заполняется при отсутствии собственного автобуса в образовательном учреждении)

При перевозке детей специальным транспортным средством (автобусом) сторонней организацией оформляется пакет документов в соответствии с действующим законодательством и иными нормативными актами и заполняется информационная карточка по форме, указанной в Приложении 1. Заполненная карточка храниться в «Паспорте дорожной безопасности».

СХЕМА БЕЗОПАСНОГО РАСПОЛОЖЕНИЯ АВТОБУСНЫХ ОСТАНОВОК В РАЙОНЕ МАОУ СОШ № 44



УСЛОВНЫЕ ОБОЗНАЧЕНИЯ:

- здание МАОУ СОШ № 44;
- территория МАОУ СОШ № 44;
- жилая застройка;
- промышленные, складские или коммунальные объекты, хозяйственные и прочие постройки;
- «зелёные» зоны, лесные массивы;
- проезжая часть улиц, дорог, проездов, парковки и пр.;
- тротуары, пешеходные дорожки и т.п.;
- остановки общественного транспорта;
- название остановок общественного транспорта;
- знаки дорожные;
- ограждение территории, калитки, ворота;
- безопасные пути движения воспитанников;
- пути движения автобусов по маршруту следования;

- дорожная разметка на пешеходном переходе;
- дорожные светофоры типа Т1 и П1.

ПОЯСНИТЕЛЬНАЯ ЗАПИСКА

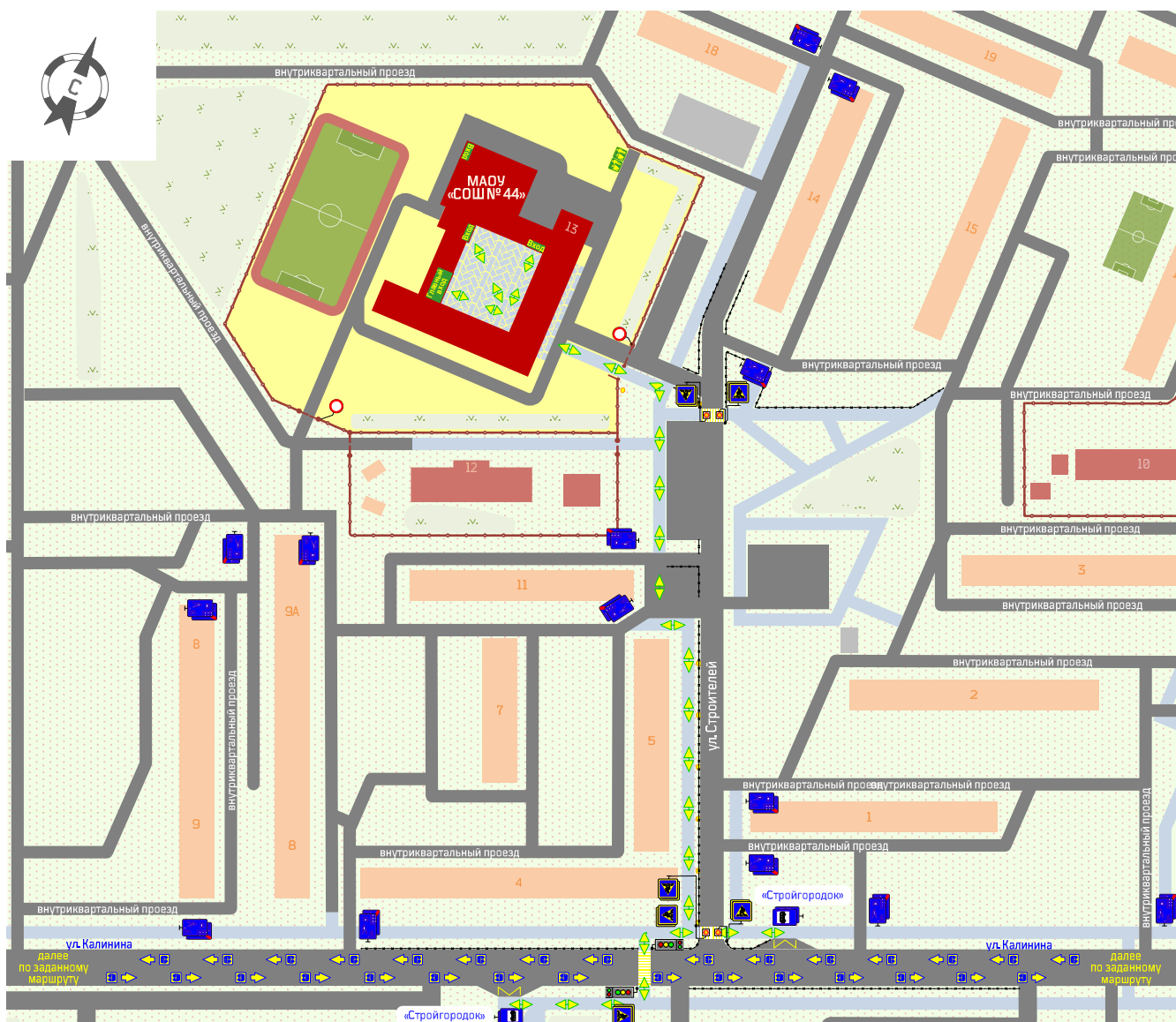
1. Ближайшие к МАОУ СОШ № 44 автобусные остановки «Стройгородок» расположены по ул. Калинина, в районе жилого пересечения с ул. Строителей.
2. Движение учащихся от автобусной остановки «Стройгородок», расположенной на нечётной стороне ул. Калинина, по тротуару ул. Калинина, осуществляется по нерегулируемому пешеходному переходу через ул. Строителей и далее по тротуару ул. Строителей до входной калитки МАОУ СОШ № 44.
3. Движение учащихся от автобусной остановки «Стройгородок», расположенной на чётной стороне ул. Калинина, осуществляется по тротуару, регулируемому пешеходному переходу через ул. Калинина и далее по тротуару ул. Строителей до входной калитки МАОУ СОШ № 44.

**ПАСПОРТ
ДОРОЖНОЙ БЕЗОПАСНОСТИ**

**ПУТИ
ДВИЖЕНИЯ ТРАНСПОРТНЫХ СРЕДСТВ
И БЕЗОПАСНЫЕ ПУТИ ДВИЖЕНИЯ ДЕТЕЙ**

21

СХЕМА МАРШРУТОВ ДВИЖЕНИЯ АВТОБУСОВ И БЕЗОПАСНЫХ МАРШРУТОВ ДВИЖЕНИЯ ДЕТЕЙ ПРИ ПЕРЕВОЗКЕ УЧАЩИХСЯ МАОУ «СОШ № 44»



УСЛОВНЫЕ ОБОЗНАЧЕНИЯ:

- здание МАОУ СОШ № 44;
- территория МАОУ СОШ № 44;
- жилая застройка;
- промышленные, складские или коммунальные объекты, хозяйственные и прочие постройки;
- «зелёные» зоны, лесные массивы;
- проезжая часть улиц, дорог, проездов, парковки и пр.;
- тротуары, пешеходные дорожки и т.п.;
- остановки общественного транспорта;
- «СП «Кедр» - название остановок общественного транспорта;
- знаки дорожные;
- ограждение территории, калитки, ворота;
- безопасные пути движения воспитанников;
- пути движения автобусов по маршруту следования;

- дорожная разметка на пешеходном переходе;
- дорожные светофоры типа Т1 и П1.

ПОЯСНИТЕЛЬНАЯ ЗАПИСКА

1. Ближайшие к МАОУ СОШ № 44 автобусные остановки «Стройгородок» расположены по ул. Калинина, в районе жилого пересечения с ул. Строителей.
2. Движение учащихся от автобусной остановки «Стройгородок», расположенной на нечётной стороне ул. Калинина, по тротуару ул. Калинина, осуществляется по нерегулируемому пешеходному переходу через ул. Строителей и далее по тротуару ул. Строителей до входной калитки МАОУ СОШ № 44.
3. Движение учащихся от автобусной остановки «Стройгородок», расположенной на чётной стороне ул. Калинина, осуществляется по тротуару, регулируемому пешеходному переходу через ул. Калинина и далее по тротуару ул. Строителей до входной калитки МАОУ СОШ № 44.

КАРТОЧКА № 1
ОСТАНОВКИ ОБЩЕСТВЕННОГО ТРАНСПОРТА (АВТОБУСНОЙ)

Место (зона) расположения остановки общественного транспорта (автобусной)

ул. Калинина, чётная сторона, в районе дома № 1 по ул. Строителей.

Название автобусной остановки общественного транспорта (автобусной)

Остановка «Стройгородок»

Номера маршрутов общественного транспорта (автобусных)

2 а, 2б, 15,

Элементы автобусной остановки (наличие, потребность, состояние, соответствие нормативным требованиям):

разделительная полоса:	нет, не требуется;
переходно-скоростная полоса:	нет, не требуется;
участок въезда:	нет, требуется обустроить;
остановочная площадка:	нет, требуется обустроить;
участок выезда:	нет, требуется обустроить;
посадочная площадка:	есть, требуется привести в соответствие;
площадка ожидания:	нет, требуется обустроить;
автопавильон:	есть, удовлетворительное;
тротуары (пешеходные дорожки):	есть, удовлетворительное;
пешеходный переход (способ пересечения, место размещения, наличие регулирования):	пешеходный переход (наземный, пересечение улиц, регулируемый);
искусственное наружное освещение	есть, с нечётной стороны ул. Калинина;
туалет:	нет, не требуется;
скамья:	есть, удовлетворительное;
урна:	нет, требуется установить;
технические средства организации дорожного движения:	технические средства организации дорожного движения:
- дорожные знаки 5.16:	есть, удовлетворительное;
горизонтальная дорожная разметка:	
1.11 (для участка въезда):	не установлено, сезонное нанесение;
1.1 (для остановочной площадки):	не установлено, сезонное нанесение;
1.17 (для остановочной площадки):	не установлено, сезонное нанесение;
1.11 (для участка выезда):	не установлено, сезонное нанесение;
вертикальная дорожная разметка для горизонтальных элементов:	
2.7 (для посадочной площадки):	не установлено, сезонное нанесение;
дорожное ограждение барьерное:	нет, не требуется;
дорожное ограждение пешеходное (перильного типа):	установлено, удовлетворительное
Прочие недостатки, нарушения (отступления) нормативных требований:	размещение торговой точки (киоска) в пределах посадочной площадки.

КАРТОЧКА № 2
ОСТАНОВКИ ОБЩЕСТВЕННОГО ТРАНСПОРТА (АВТОБУСНОЙ)

Место (зона) расположения остановки общественного транспорта (автобусной)

ул. Калинина, чётная сторона, в районе дома № 8/2

Название автобусной остановки общественного транспорта (автобусной)

Остановка «Стройгородок»

Номера маршрутов общественного транспорта (автобусных)

2 а, 2б, 15,

Элементы автобусной остановки (наличие, потребность, состояние, соответствие нормативным требованиям):

разделительная полоса:	нет, не требуется;
переходно-скоростная полоса:	нет, не требуется;
участок въезда:	нет, требуется обустроить;
остановочная площадка:	нет, требуется обустроить;
участок выезда:	нет, требуется обустроить;
посадочная площадка:	есть, требуется привести в соответствие;
площадка ожидания:	нет, требуется обустроить;
автопавильон:	есть, удовлетворительное;
тротуары (пешеходные дорожки):	есть, удовлетворительное;
пешеходный переход (способ пересечения, место размещения, наличие регулирования):	пешеходный переход (наземный, пересечение улиц, регулируемый);
искусственное наружное освещение	есть, с нечётной стороны ул. Калинина;
туалет:	нет, не требуется;
скамья:	есть, удовлетворительное;
урна:	нет, требуется установить;
технические средства организации дорожного движения:	технические средства организации дорожного движения:
- дорожные знаки 5.16:	есть, удовлетворительное;
горизонтальная дорожная разметка:	
1.11 (для участка въезда):	не установлено, сезонное нанесение;
1.1 (для остановочной площадки):	не установлено, сезонное нанесение;
1.17 (для остановочной площадки):	не установлено, сезонное нанесение;
1.11 (для участка выезда):	не установлено, сезонное нанесение;
вертикальная дорожная разметка для горизонтальных элементов:	
2.7 (для посадочной площадки):	не установлено, сезонное нанесение;
дорожное ограждение барьерное:	нет, не требуется;
дорожное ограждение пешеходное (перильного типа):	установлено, удовлетворительное
Прочие недостатки, нарушения (отступления) нормативных требований:	размещение торговой точки (киоска) в пределах посадочной площадки.

ОБЕСПЕЧЕНИЕ БЕЗОПАСНОСТИ ДЕТЕЙ ПРИ ПРОВЕДЕНИИ ДОРОЖНЫХ РЕМОНТНО-СТРОИТЕЛЬНЫХ РАБОТ

Схема пути движения транспортных средств и обучающихся, при проведении дорожных ремонтно-строительных работ вблизи образовательного учреждения разрабатывается для каждого случая проведения таких работ отдельно.

На схеме указывается место производства дорожных ремонтно-строительных работ, его обустройство дорожными знаками и ограждениями, иными техническими средствами организации дорожного движения, а также безопасный маршрут движения обучающихся к МАОУ СОШ № 44 с учетом изменения маршрута движения по тротуару.

На схеме должны быть обозначены:

- участок производства дорожных ремонтно-строительных работ;
- автомобильные дороги;
- тротуары;
- альтернативные пути (обходы места производства дорожных ремонтно-строительных работ пешеходами и объезды транспортными средствами);
- здание МАОУ СОШ № 44;
- ограждение территории МАОУ СОШ № 44.

Схема разрабатывается в соответствии с нормативными документами с сфере обеспечения безопасности дорожного движения.

**ИНФОРМАЦИОННАЯ КАРТОЧКА
ПЕРЕВОЗОК ДЕТЕЙ СПЕЦИАЛЬНЫМ ТРАНСПОРТНЫМ СРЕДСТВОМ
(АВТОБУСОМ)**

ОБЩИЕ СВЕДЕНИЯ

Марка: _____

Модель: _____

Государственный регистрационный знак: _____

Год выпуска: _____

Количество мест в автобусе: _____

Соответствие конструкции требованиям, предъявляемым к школьным автобусам: _____

1. СВЕДЕНИЯ О ВЛАДЕЛЬЦЕ АВТОБУСА

Владелец: _____

Юридический адрес владельца: _____

Фактический адрес владельца: _____

Телефон ответственного лица: _____

2. СВЕДЕНИЯ О ВОДИТЕЛЕ АВТОБУСА

Фамилия, Имя, Отчество: _____

Принят на работу: _____

Стаж вождения категории «D»: _____

3. ОРГАНИЗАЦИОННО-ТЕХНИЧЕСКОЕ ОБЕСПЕЧЕНИЕ

Лицо, ответственное за обеспечение безопасности дорожного движения

Фамилия, Имя, Отчество: _____

Должность: _____

Дата назначения: _____

Дата переаттестации: _____

Дата последнего технического осмотра: _____

Директор (руководитель) образовательного учреждения:

_____ (подпись)

_____ (Фамилия, Имя, Отчество)

Директор (руководитель) организации, осуществляющей перевозку детей специальным транспортом (автобусом)

_____ (подпись)

_____ (Фамилия, Имя, Отчество)